


# Direction Départementale des Territoires et de la Mer (DDTM) des Landes

## Réunion du comité de pilotage du site Natura 2000 FR7200806 « Réseau hydrographique du Midou et du Ludon » (site d'importance communautaire)

Vendredi 18 octobre 2013  
à Montégut (Landes)

*Situation du réseau Natura 2000*





# Le réseau Natura 2000 en France

---

- **1 746 sites terrestres**, dont 381 au titre de la directive Oiseaux (zones de protection spéciale – ZPS), et 1 366 au titre de la directive Habitats (zones spéciales de conservation – ZSC), s'étendant sur 6,9 millions d'hectares, soit **12,5% du territoire** (4,6 millions d'ha en ZSC et 4,3 ha en ZPS).

**199 sites marins**, dont 48 totalement en mer, s'étendant sur 3,9 millions d'hectares.



Liberté • Égalité • Fraternité

RÉPUBLIQUE FRANÇAISE

Préfecture des Landes  
Direction Départementale  
des Territoires et de la Mer



Ministère  
de l'Écologie,  
de l'Énergie,  
du Développement  
durable  
et de la Mer  
Aquitaine



# Le réseau Natura 2000 en Aquitaine

---

- **Réseau terrestre** : 123 sites au titre de la directive Habitats et 23 au titre de la directive Oiseaux
- **Réseau marin** : 4 sites au titre de la directive Habitats et 5 au titre de la directive Oiseaux
- **Au total** : 155 sites couvrant près de 1 400 000 ha, soit 659 306 ha au titre de la directive Habitats (127 sites) et 727 482 ha au titre de la directive Oiseaux (28 sites)



Liberté • Égalité • Fraternité

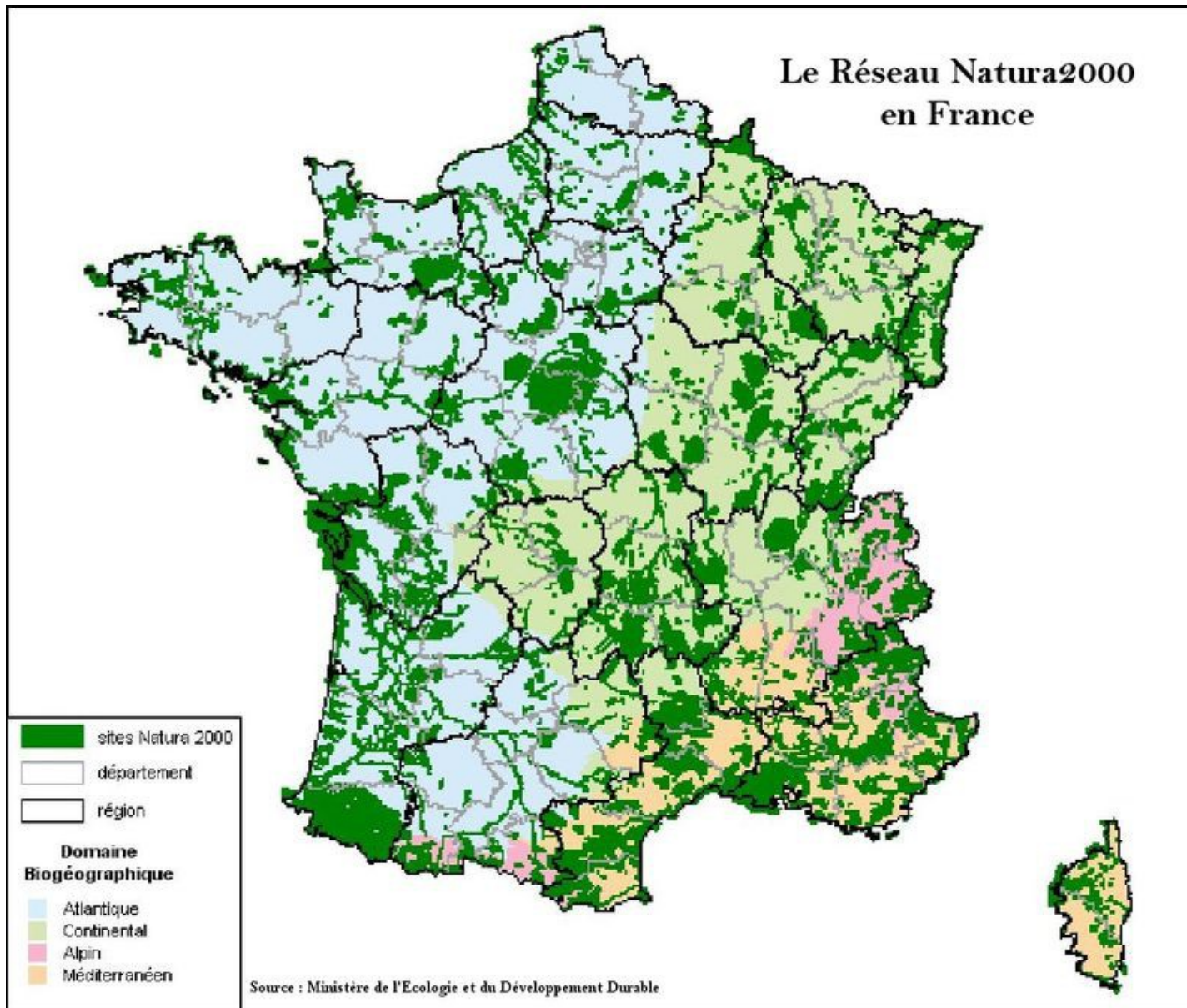
RÉPUBLIQUE FRANÇAISE

Préfecture des Landes  
Direction Départementale  
des Territoires et de la Mer



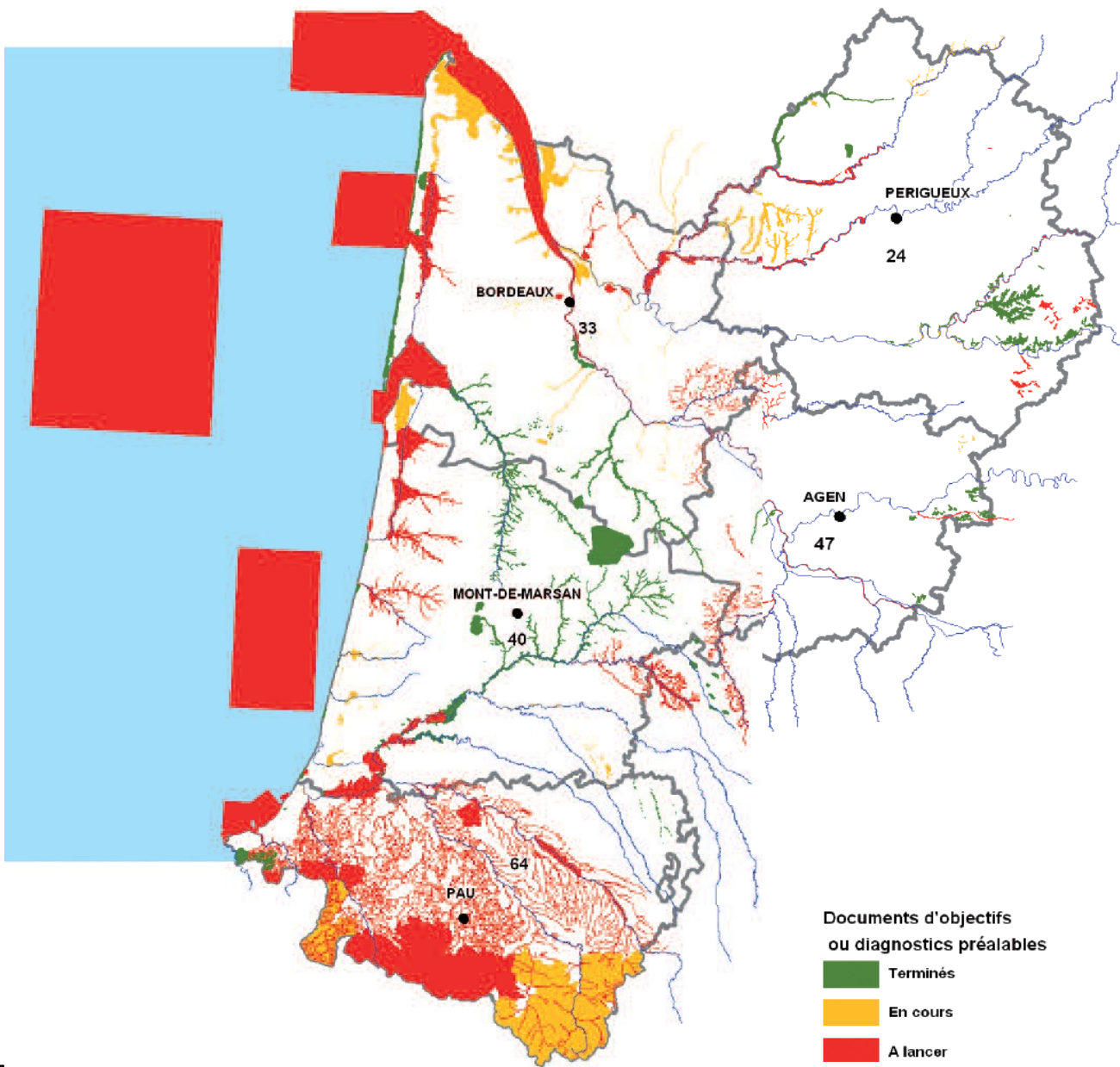
Ministère  
de l'Écologie,  
de l'Énergie,  
du Développement  
durable  
et de la Mer  
Aquitaine

# Le réseau Natura 2000 en France



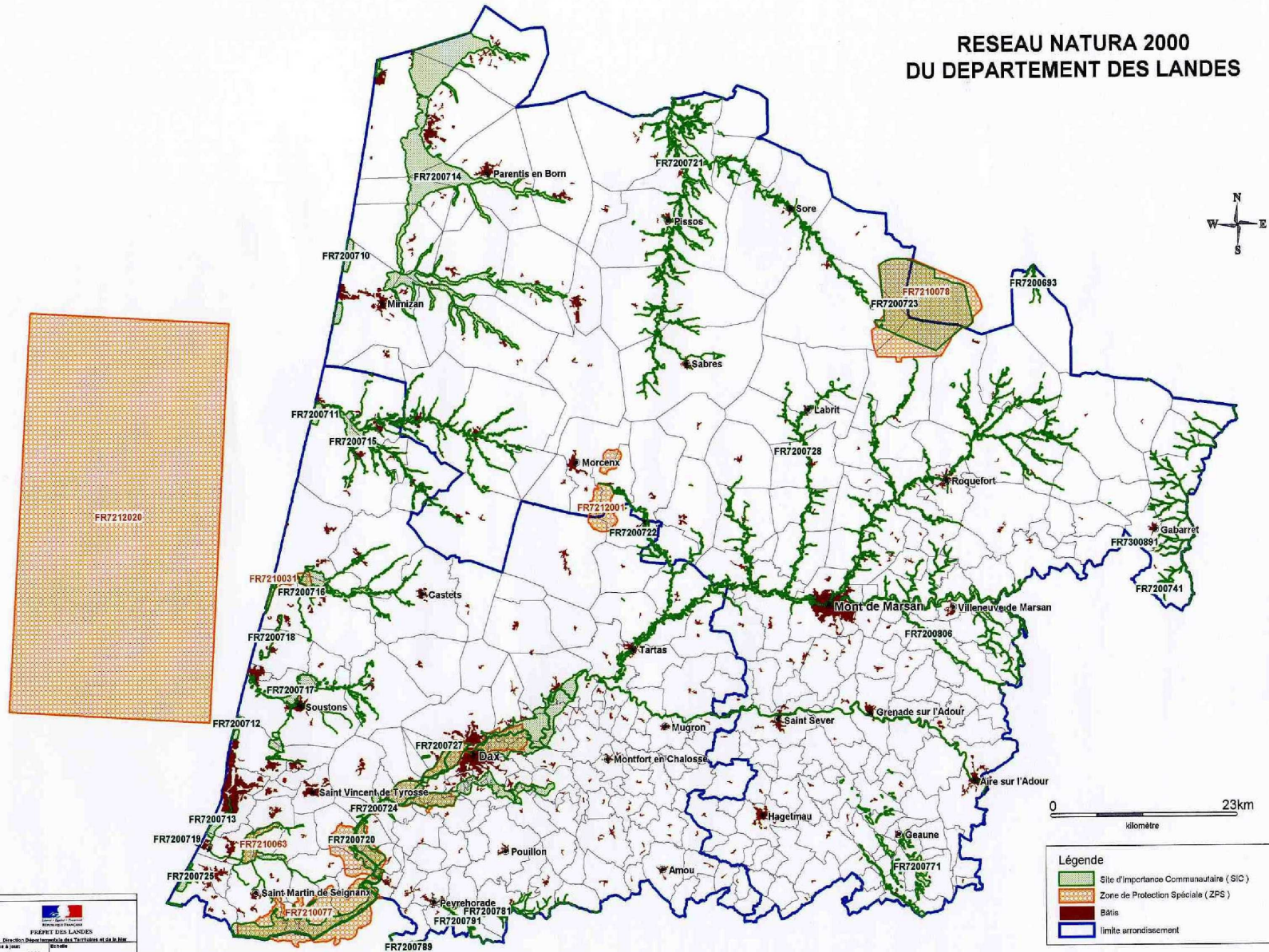


# Le réseau Natura 2000 en Aquitaine







# Natura 2000 – Réseau départemental des Landes

## RESEAU NATURA 2000 DU DEPARTEMENT DES LANDES



  
 DÉPARTEMENT DES LANDES  
 Direction Départementale des Territoires et de la Mer  
 01 mars 2011  
 Révisé par :

DDTM40  
 Source: INPN-mise à jour 09/2010  
 Réalisation: MOTISNF  
 Sources: Rd carto@MKN

**Légende**  
 Site d'importance Communautaire (SIC)  
 Zone de Protection Spéciale (ZPS)  
 Bâti  
 limite arrondissement





# Le réseau Natura 2000 dans les Landes

- **Réseau terrestre : 31 sites**, dont 26 au titre de la directive Habitats (50 000 ha environ) et 5 au titre de la directive Oiseaux (25 000 ha environ)
- **Réseau marin : 1 site** au titre de la directive Oiseaux (100 000 ha)
- **27 comités de pilotage locaux en place**, dont un pour trois sites dunaires
- **23 documents d'objectifs opérationnels** : Dunes (3), Tourbières de Mées, Vallées de la Grande et de la Petite Leyre, Lagunes de Brocas, Vallée du Ciron, Réseau hydrographique des affluents de la Midouze, Barthes de l'Adour (directive Habitats), Camp de Captieux (2, directives Habitats et Oiseaux), Arjuzanx, Coteaux du Tursan, Etangs d'Armagnac, L'Adour, Domaine d'Orx, Zones humides associées au Marais d'Orx, Zones humides du Marensin (4), Gélise, Zone humide du Métro



Liberté • Égalité • Fraternité

RÉPUBLIQUE FRANÇAISE

Préfecture des Landes  
Direction Départementale  
des Territoires et de la Mer



Liberté • Égalité • Fraternité  
RÉPUBLIQUE FRANÇAISE



Ministère  
de l'Écologie,  
de l'Énergie,  
du Développement  
durable  
et de la Mer  
Aquitaine

## Le réseau Natura 2000 dans les Landes (2)

---

- **5 documents d'objectifs en cours d'élaboration**, dont 2 lancés en 2010 : Zones humides de l'arrière dune du pays de Born - Zone de protection spéciale des Barthes de l'Adour, et 3 en 2011 : Dunes modernes du littoral landais d'Arcachon à Mimizan-Plage – Réseau hydrographique du Midou et du Ludon – Zones humides de l'ancien étang de Lit-et-Mixe.
- **3 autres documents d'objectifs à engager, à la charge du préfet des Pyrénées-Atlantiques** : Gave de Pau – Bidouze (cours d'eau) – Gave d'Oloron (cours d'eau) et marais de Labastide-Villefranche



Liberté • Égalité • Fraternité

RÉPUBLIQUE FRANÇAISE

Préfecture des Landes  
Direction Départementale  
des Territoires et de la Mer



Liberté • Égalité • Fraternité  
RÉPUBLIQUE FRANÇAISE



Ministère  
de l'Écologie,  
de l'Énergie,  
du Développement  
durable  
et de la Mer  
Aquitaine

**Révision en cours des documents d'objectifs des sites des Dunes modernes du littoral landais, de Mimizan-Plage à Vieux Boucau, de Vieux-Boucau à Hossegor, de Capbreton à Tarnos**





# Le réseau Natura 2000 dans les Landes (3)

- **Partenaires impliqués pour l'élaboration et la mise en oeuvre des documents d'objectifs** : Département des Landes (Coteaux du Tursan), Parc Naturel Régional des Landes de Gascogne (Leyre, Lagunes), Syndicat Mixte de Gestion des Milieux Naturels (Arjuzanx, Marais d'Orx), Communes de Mées (Tourbières), Institution Adour (L'Adour), Communauté de communes des Grands Lacs (Zones humides de l'arrière dune du pays de Born), Ministère de la Défense (Camp de Captieux), Office National des Forêts (Dunes modernes du littoral landais, Camp de Captieux), Landes Nature (Zones humides de l'ancien étang de Lit-et-Mixe - Appui logistique aux associations locales adhérentes), Barthes Nature (Barthes de l'Adour, directive Habitats), Midouze Nature (Réseau hydrographique des affluents de la Midouze), ADASEA du Gers, en partenariat avec Landes Nature (Réseau hydrographique du Midou et du Ludon) , Marensin Nature (Zones humides du Marensin : 4 sites), Pays Adour Landes Océanes en partenariat avec la Fédération des Chasseurs (ZPS des Barthes de l'Adour), Commune de Tarnos (Zone humide du Métro)



Liberté • Égalité • Fraternité

RÉPUBLIQUE FRANÇAISE

Préfecture des Landes  
Direction Départementale  
des Territoires et de la Mer



Liberté • Égalité • Fraternité  
RÉPUBLIQUE FRANÇAISE



Ministère  
de l'Écologie,  
de l'Énergie,  
du Développement  
durable  
et de la Mer  
Aquitaine



# Le réseau Natura 2000 dans les Landes (4)

## Partenaires associés :

- Fédérations de Chasse et de Pêche, Conservatoire d'Espaces Naturels d'Aquitaine, Conservatoire Botanique National Sud-Atlantique, Centre Permanent d'Initiatives pour l'Environnement (CPIE) Seignanx Adour, SEPAN-LANDES (réserve naturelle de l'Etang Noir), Syndicat Intercommunal d'Aménagement et de Gestion de la Réserve Naturelle du Courant d'Huchet, Ligue pour la Protection des Oiseaux, Office national de la chasse et de la faune sauvage (ONCFS), Office national de l'eau et des milieux aquatiques (ONEMA), Société Mycologique Landaise (SOMYLA), Syndicat Mixte Géolandes (SAGE des étangs littoraux Born et Buch), Coteaux du Tursan, ...



Liberté • Égalité • Fraternité

RÉPUBLIQUE FRANÇAISE

Préfecture des Landes  
Direction Départementale  
des Territoires et de la Mer



Liberté • Égalité • Fraternité  
RÉPUBLIQUE FRANÇAISE



Ministère  
de l'Écologie,  
de l'Énergie,  
du Développement  
durable  
et de la Mer  
Aquitaine

# Le réseau Natura 2000 dans les Landes (5)

- **Partenaires extérieurs pour les sites coordonnés par un autre département** : Syndicat Mixte du Pays d'Albret (Lot-et-Garonne : Gélise), Syndicat Mixte d'Aménagement du Bassin Versant du Ciron, qui succède à l'Association Ciron Nature (Gironde : Vallée du Ciron), ADASEA du Gers (Gers : Etangs d'Armagnac)
- **Appui technique aux opérateurs Natura 2000** : Conservatoire Botanique National Sud-Atlantique - CBNSA (typologie et cartographie des habitats) et Conservatoire d'Espaces Naturels d'Aquitaine – CEN Aquitaine (Vison d'Europe)



Liberté • Égalité • Fraternité

RÉPUBLIQUE FRANÇAISE

**Consultation à venir des collectivités territoriales et de leurs groupements concernant le portage de l'animation des Zones humides du Marensin. A défaut de collectivité, portage Etat et désignation d'un opérateur technique (consultation marché public).**

Préfecture des Landes  
Direction Départementale  
des Territoires et de la Mer

