

Un travail réalisé

en concertation avec l'ensemble des partenaires

Pour l'élaboration d'un Document d'Objectifs, véritable plan de gestion du site Natura 2000 de la Gélise, **la concertation avec les différents partenaires et acteurs locaux (agriculteurs, pêcheurs, chasseurs, élus, ...)** est nécessaire.

Des groupes de travail se réuniront par secteurs géographiques.

Les personnes qui souhaitent faire partie de ces groupes de travail peuvent se faire connaître auprès du :

Syndicat Mixte du Pays d'Albret
« Comité de Bassin de la Gélise »
Centre Hausmann
10, place Aristide Briand
47600 NERAC
☎ : 05.53.97.43.80
✉ : birkly.albret@gmail.com

Elles recevront une invitation personnelle pour participer à toutes les réunions des groupes de travail.

Pour plus d'information :

<http://www.pays-albret.fr/> (rubrique Natura 2000)

<http://gers.n2000.fr/le-reseau-gersois/la-gelise>



Le site NATURA 2000 de la Gélise

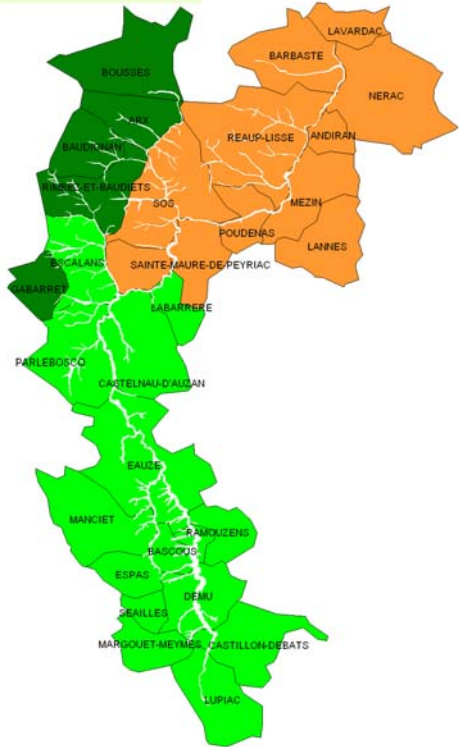



Document d'Objectifs
-Phase de consultations-



Le site NATURA 2000 de la Gélise

Fiche d'identité du site de la Gélise



Le site Natura 2000 de la Gélise est réparti sur 28 communes, 3 départements et 2 régions : Aquitaine et Midi-Pyrénées.

Il concerne 90 km environ du cours d'eau « la Gélise », ainsi que ses affluents.

2 Syndicats: Syndicat Mixte du Pays d'Albret - *Comité de bassin de la Gélise* - et Syndicat intercommunal d'Aménagement de la Gélise se partagent la gestion du cours d'eau.



La Gélise, un milieu naturel en voie d'évolution rapide

La Gélise qui prend naissance à Lupiac a un fort intérêt écologique. Elle est composée d'une multitude de milieux créant une véritable mosaïque paysagère.

Jusqu'à récemment, ce sont les acteurs locaux (professionnels et particuliers) et leurs pratiques qui ont permis le maintien de la biodiversité sur le territoire.

En effet, la conservation de la biodiversité est en partie liée au contexte socio-économique : agriculture, chasse, pêche,....

Cette complémentarité entre activités humaines et milieu naturel permet l'expression de la diversité végétale et animale.



Ensemble, avec Natura 2000 on peut y remédier !

Habitats

Plusieurs habitats d'intérêt communautaire :

- * Aulnaie-frênaie,
- * Prairie de fauche, ...



Flore

Plusieurs espèces d'intérêt patrimonial :

- * Fluteau nageant,
- * Fougère d'eau à quatre feuilles, ...



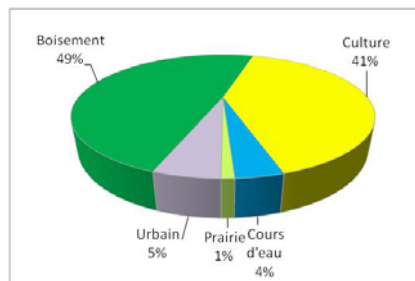
Faune

D'innombrables espèces patrimoniales :

- * Cistude d'Europe,
- * Vison d'Europe,
- * Ecrevisse à pattes blanches,...



Répartition des différents milieux :



Les boisements recouvrent 49% de la superficie du site, les cultures arrivent en seconde place avec 41% de recouvrement.

